



Администрация Пермского муниципального округа Пермского края  
Комитет имущественных отношений

## РАСПОРЯЖЕНИЕ

07.08.2023

№ 1968

### **Об установлении публичного сервитута на часть земельных участков**

В соответствии со ст. 23, гл. V.7 Земельного кодекса Российской Федерации, Федеральным законом от 25.10.2001 № 137-ФЗ «О введении в действие Земельного кодекса Российской Федерации», пп. 3.2.5 п. 3.2 разд. 3 Положения о комитете имущественных отношений администрации Пермского муниципального округа, утвержденного решением Думы Пермского муниципального округа Пермского края от 29.11.2022 № 48, на основании ходатайства открытого акционерного общества «Межрегиональная распределительная сетевая компания Урала» (ИНН 6671163413, ОГРН 1056604000970) (далее - ОАО «МРСК Урала») от 29.06.2023 № 7988:

1. Установить в интересах ОАО «МРСК Урала» публичный сервитут общей площадью 402 кв.м на часть следующих земельных участков:
  - с кадастровым номером 59:32:3250001:20137 (3 кв.м.), расположенный по адресу: Российская Федерация, Пермский край, м.р-н Пермский, с.п. Култаевское, с. Култаево, ул. Радужная, з/у 7;
  - с кадастровым номером 59:32:3250001:21453 (194 кв.м.), расположенный по адресу: Пермский край, Пермский р-н., Култаевское с.п., с. Култаево, ул. Адмиралтейская;
  - с кадастровым номером 59:32:3250001:20214 (5 кв.м.), расположенный по адресу: Российская Федерация, Пермский край, м.р-н Пермский, с.п. Култаевское, с. Култаево, ул. Радужная, з/у 2;
  - с кадастровым номером 59:32:3250001:20211 (53 кв.м.), расположенный по адресу: Российская Федерация, Пермский край, м.р-н Пермский, с.п. Култаевское, с. Култаево, ул. Радужная, з/у 4;
  - с кадастровым номером 59:32:3250001:20200 (23 кв.м.), расположенный по адресу: Российская Федерация, Пермский край, м.р-н Пермский, с.п. Култаевское, с. Култаево, ул. Радужная, з/у 6;
  - с кадастровым номером 59:32:3250001:20189 (27 кв.м.), расположенный по адресу: Российская Федерация, Пермский край, м.р-н Пермский, с.п. Култаевское, с. Култаево, ул. Радужная, з/у 8;

- с кадастровым номером 59:32:3250001:20178 (64 кв.м.), расположенный по адресу: Российская Федерация, Пермский край, м.р-н Пермский, с.п. Култаевское, с. Култаево, ул. Радужная, з/у 10;

- с кадастровым номером 59:32:3250001:19129 (3 кв.м.), расположенный по адресу: Российская Федерация, Пермский край, м.р-н Пермский, с.п. Култаевское, с. Култаево, ул. Радужная, з/у 12;

- с кадастровым номером 59:32:3250001:21302 (30 кв.м.), расположенный по адресу: Российская Федерация, Пермский край, Пермский муниципальный район, Култаевское с/п, с. Култаево, ул. Радужная.

Цель: Подключение (технологическое присоединение) к сетям инженерно-технического обеспечения: «Строительство ВЛ 0,4 кВ с установкой ПУ для электроснабжения села Култаево (4500067252)».

Срок: 49 лет.

2. Утвердить границы публичного сервитута земельных участков, указанных в п. 1 настоящего распоряжения, согласно прилагаемой схеме расположения границ публичного сервитута.

3. Срок, в течение которого использование указанных в п. 1 настоящего распоряжения земельных участков в соответствии с их разрешенным использованием будет невозможно или существенно затруднено в связи с осуществлением сервитута – 6 месяцев.

4. Порядок установления зон с особыми условиями использования территорий и содержание ограничений прав на земельные участки в границах таких зон установлен Постановлением Правительства РФ от 24.02.2009 № 160 «О порядке установления охранных зон объектов электросетевого хозяйства и особых условий использования земельных участков, расположенных в границах таких зон».

5. Плата за публичный сервитут устанавливается в соответствии с Федеральным законом от 29.07.1998 № 135-ФЗ (ред. от 19.12.2022) «Об оценочной деятельности в Российской Федерации» и методическими рекомендациями, утверждёнными приказом Минэкономразвития России от 04.06.2019 № 321.

6. Комитету имущественных отношений администрации Пермского муниципального округа в течение 5 рабочих дней со дня подписания настоящего распоряжения:

6.1. Направить настоящее распоряжение в Управление Федеральной службы государственной регистрации, кадастра и картографии по Пермскому краю;

6.2. Направить настоящее распоряжение в ОАО «МРСК Урала», а также сведения о лицах, являющихся правообладателями земельных участков, сведения о лицах, подавших заявления об учете их прав (обременений прав) на земельные участки, способах связи с ними, копии документов, подтверждающих права указанных лиц на земельные участки.

7. Разместить настоящее распоряжение на официальном сайте Пермского

муниципального округа в информационно-телекоммуникационной сети Интернет [www.permraion.ru](http://www.permraion.ru).

8. Настоящее распоряжение вступает в силу со дня его подписания.

9. Контроль исполнения распоряжения возложить на заместителя председателя комитета М.В. Королеву.

Председатель комитета







Е.А. Демидова

Приложение № 1  
к распоряжению  
комитета имущественных  
отношений администрации  
Пермского муниципального округа  
от 07.08.2023 № 1968

Публичный сервитут  
"Строительство ВЛ 0,4 кВ с установкой ПУ для электроснабжения села Култаево (4500067252)"  
Схема расположения границ публичного сервитута



Условные обозначения:

- |   |   |
|---|---|
| 59:32:3250001   | кадастровый номер квартала                            |
| :21385  | кадастровый номер земельного участка, учтенного в ГКН |
|  | граница земельного участка, учтенного в ГКН           |
|  | граница публичного сервитута                          |
|  | граница кадастрового квартала                         |
| •   | характерная точка границы                             |
|  | проектируемая линия ВЛ-0,4 кВ                         |

Приложение № 2  
к распоряжению  
комитета имущественных  
отношений администрации  
Пермского муниципального округа  
от 07.08.2023 № 1968

<b>ОПИСАНИЕ МЕСТОПОЛОЖЕНИЯ ГРАНИЦ ПУБЛИЧНОГО СЕРВИТУТА "СТРОИТЕЛЬСТВО ВЛ 0,4 КВ С УСТАНОВКОЙ ПУ ДЛЯ ЭЛЕКТРОСНАБЖЕНИЯ СЕЛА КУЛТАЕВО (4500067252)" ПЕРМСКИЙ КРАЙ, ПЕРМСКИЙ РАЙОН (НАИМЕНОВАНИЕ ОБЪЕКТА)</b>				
<b>Сведения о местоположении границ объекта</b>				
<b>1. Система координат МСК-59, зона 2</b>				
<b>2. Сведения о характерных точках границ объекта</b>				
Обозначение характерных точек границ	Координаты. м		Метод определения координат и средняя квадратическая погрешность положения характерной точки (M <sub>t</sub> ). м	Описание закрепления точки
	X	Y		
1	2	3	4	5
1	506510.70	2211861.30	Геодезический метод; M <sub>t</sub> =0.1	-
2	506509.26	2211860.21	Геодезический метод; M <sub>t</sub> =0.1	-
3	506507.51	2211858.89	Геодезический метод; M <sub>t</sub> =0.1	-
4	506501.70	2211866.56	Геодезический метод; M <sub>t</sub> =0.1	-
5	506501.40	2211866.95	Геодезический метод; M <sub>t</sub> =0.1	-
6	506499.45	2211864.51	Геодезический метод; M <sub>t</sub> =0.1	-
7	506489.02	2211851.43	Геодезический метод; M <sub>t</sub> =0.1	-
8	506473.49	2211837.00	Геодезический метод; M <sub>t</sub> =0.1	-
9	506457.40	2211822.02	Геодезический метод; M <sub>t</sub> =0.1	-
10	506437.96	2211810.04	Геодезический метод; M <sub>t</sub> =0.1	-
11	506436.69	2211812.09	Геодезический метод; M <sub>t</sub> =0.1	-
12	506435.86	2211813.45	Геодезический метод; M <sub>t</sub> =0.1	-
13	506437.69	2211814.58	Геодезический метод; M <sub>t</sub> =0.1	-
14	506454.97	2211825.22	Геодезический метод; M <sub>t</sub> =0.1	-
15	506455.68	2211825.88	Геодезический метод; M <sub>t</sub> =0.1	-
16	506470.76	2211839.93	Геодезический метод; M <sub>t</sub> =0.1	-
17	506470.98	2211840.13	Геодезический метод; M <sub>t</sub> =0.1	-
18	506486.08	2211854.16	Геодезический метод; M <sub>t</sub> =0.1	-
19	506486.26	2211854.39	Геодезический метод; M <sub>t</sub> =0.1	-
20	506499.46	2211870.94	Геодезический метод; M <sub>t</sub> =0.1	-
21	506501.48	2211873.47	Геодезический метод; M <sub>t</sub> =0.1	-
22	506502.13	2211872.61	Геодезический метод; M <sub>t</sub> =0.1	-
23	506509.56	2211862.80	Геодезический метод; M <sub>t</sub> =0.1	-
1	506510.70	2211861.30	Геодезический метод; M <sub>t</sub> =0.1	-

